

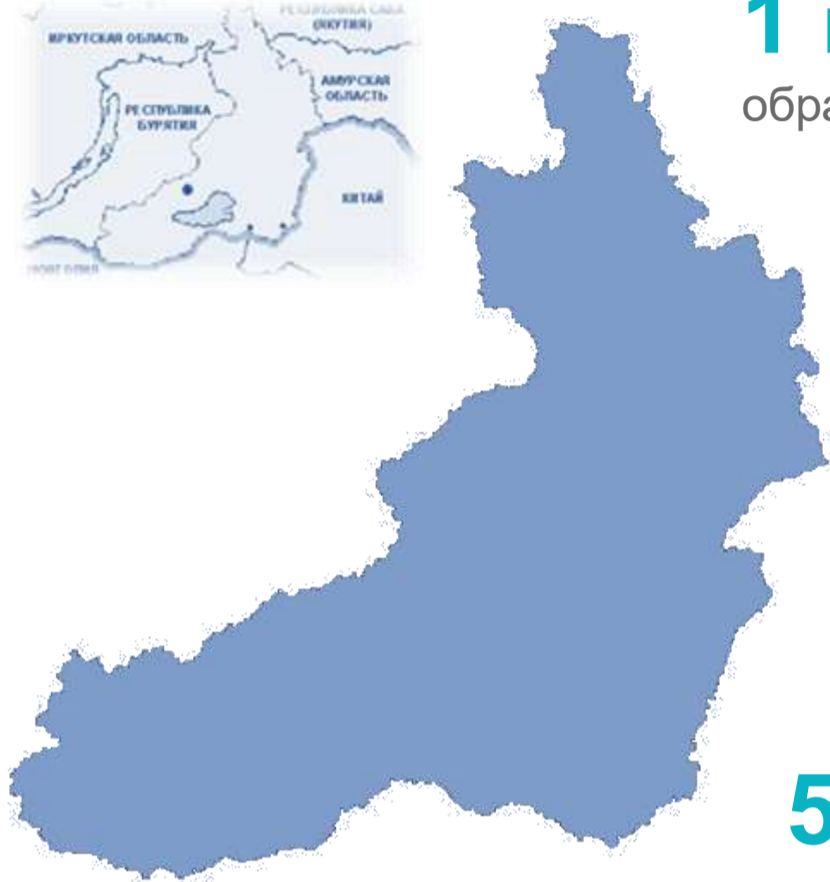
ЗАБАЙКАЛКРАЙСТАТ

18 августа - ДЕНЬ ГЕОГРАФА



Забайкальский край

Занимает юго-восток Восточной Сибири и граничит:



1 марта 2008 г.

образован

8 часовой пояс

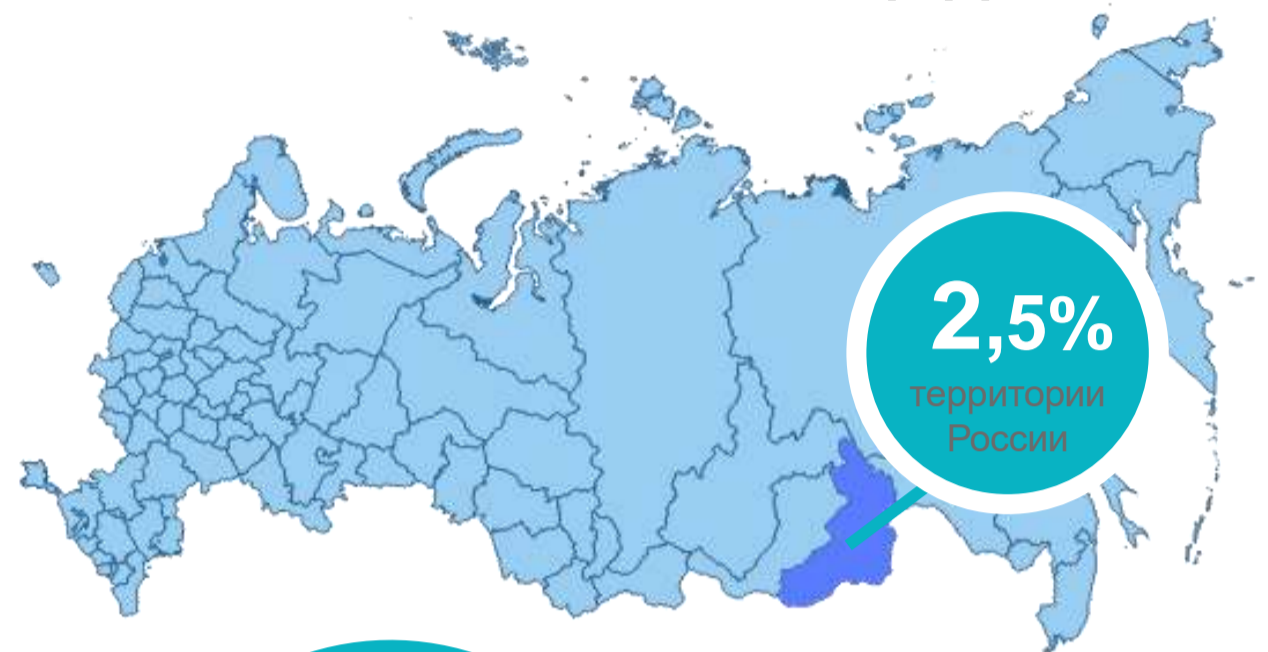
+6 часов
разница во времени
с Москвой

4 770 км
длина границ края

54 реки
протекают по территории

около **15 000** озёр
находятся на территории края

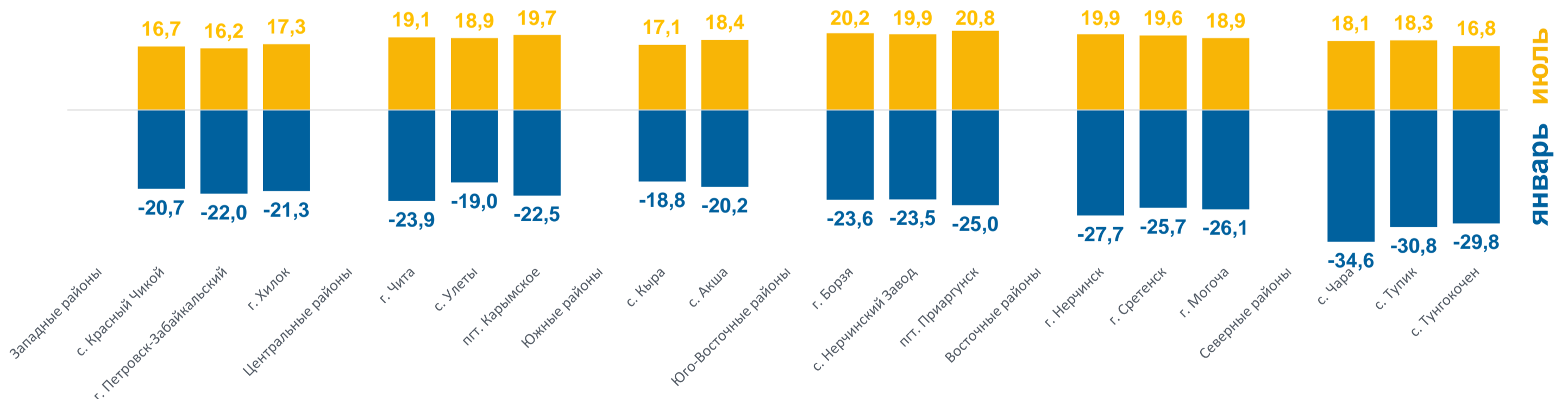
ЗЕМЕЛЬНАЯ ПЛОЩАДЬ ¹⁾



- 71,3%** лесные земли
- 17,7%** сельскохозяйственные угодья
- 3,2%** поверхностные воды, включая болота

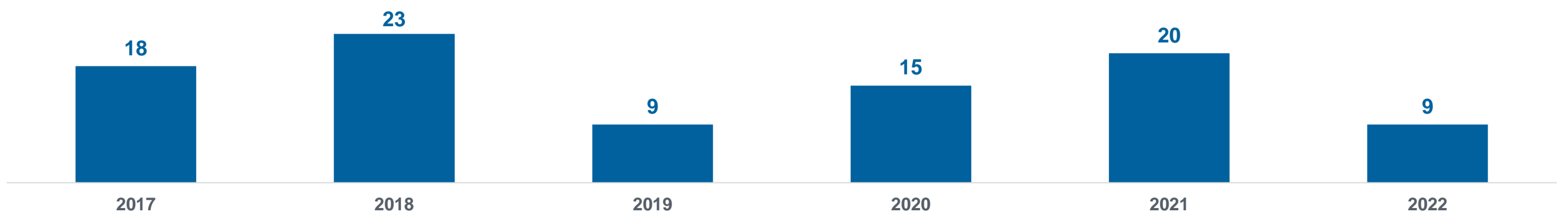
СРЕДНЯЯ МЕСЯЧНАЯ ТЕМПЕРАТУРА ВОЗДУХА ²⁾

Фактическая температура, 2022 г., °С



ВЫПУСК БАКАЛАВРОВ, СПЕЦИАЛИСТОВ, МАГИСТРОВ ОБРАЗОВАТЕЛЬНЫМИ ОРГАНИЗАЦИЯМИ ВЫСШЕГО ОБРАЗОВАНИЯ И НАУЧНЫМИ ОРГАНИЗАЦИЯМИ ³⁾

По укрупненной группе специальностей и направлений подготовки «Науки о Земле», человек



¹⁾ По данным Управления Федеральной службы государственной регистрации, кадастра и картографии по Забайкальскому краю.

²⁾ По данным Забайкальского управления по гидрометеорологии и мониторингу окружающей среды.

³⁾ По данным Министерства образования и науки Забайкальского края.